

গণপ্রজাতন্ত্রী বাংলাদেশ সরকার
সড়ক পরিবহন ও সেতু মন্ত্রণালয়
বাংলাদেশ সেতু কর্তৃপক্ষ
নদীশাসন শাখা
সেতু ভবন, বনানী, ঢাকা-১২১২।


তারিখ : ০২/০৯/২০২৪ ইং

বিষয়ঃ বাসেকের আওতাধীন স্থাপনাসমূহের এলাকায় বন্যা পরিস্থিতি পর্যবেক্ষণের লক্ষ্যে পানি হ্রাস/বৃদ্ধিসহ স্থাপনাসমূহের ক্ষয়ক্ষতি সম্পর্কে প্রতিবেদন দাখিল সংক্রান্ত।

সূত্রঃ স্মারক নং ৫০.০১.০০০০.১০৮.৩৩.০০১.১৯.১৫৮৯; তারিখঃ ২৬/০৮/২০২৪ ইং।

উপর্যুক্ত বিষয় ও সূত্রের আলোকে জানানো যাচ্ছে যে, চলমান বন্যার কারণে বাংলাদেশ সেতু কর্তৃপক্ষের কোন স্থাপনার ক্ষতির খবর এখনো পাওয়া যায়নি। বাংলাদেশ সেতু কর্তৃপক্ষের স্থাপনাগুলোর পার্শ্ববর্তী নদীগুলোর পানির উচ্চতা সংযুক্তিতে বর্ণনা করা হয়েছে।

সংযুক্তিঃ বর্ণনা মোতাবেক


০২/০৯/২৪
(মোঃ ওয়াশিম আলী)
নির্বাহী প্রকৌশলী (নদীশাসন)
বাংলাদেশ সেতু কর্তৃপক্ষ

নির্বাহী পরিচালক
বাংলাদেশ সেতু কর্তৃপক্ষ
সেতু ভবন, বনানী, ঢাকা-১২১২।

অনুলিপি:


- ১। পরিচালক (সকল)/প্রধান প্রকৌশলী, বাংলাদেশ সেতু কর্তৃপক্ষ, সেতু ভবন, বনানী, ঢাকা;
- ২। যুগ্মসচিব (উন্নয়ন), সেতু বিভাগ, সেতু ভবন, বনানী, ঢাকা;
- ৩। উপসচিব (উন্নয়ন), সেতু বিভাগ, সেতু ভবন, বনানী, ঢাকা;
- ৪। নির্বাহী পরিচালক মহোদয়ের একান্ত সচিব, বাংলাদেশ সেতু কর্তৃপক্ষ, সেতু ভবন, বনানী, ঢাকা।

Water Level Report for Bangladesh Bridge Authority's Structures during the Recent Flood

Ref: 50.01.0000.108.33.001.19.1589; dated: 26.08.24


Date: 02.09.2024

Serial no	Name of the Structure	Location	Observed date	Danger Level (mPWD)	Crest Level of Guid Bandh (mPWD)	Observed Water Level (mPWD)		Remarks (Damage)
						Max. on pre. Day	Morning	
1	Bangabandhu (Jamuna) Bridge	EGB	27.08.24	13.40	16.50	11.17	11.10	No damage
		WGB				11.27	11.20	
		EGB	28.08.24			11.10	10.99	No damage
		WGB				11.20	11.09	
		EGB	29.08.24			10.99	10.85	No damage
		WGB				11.09	10.95	
		EGB	30.08.24			10.85	10.74	No damage
		WGB				10.95	10.84	
		EGB	31.08.24			10.74	10.66	No damage
		WGB				10.84	10.77	
		EGB	01.09.24			10.66	10.55	No damage
		WGB				10.77	10.65	
EGB	02.09.24	10.55	10.47	No damage				
WGB		10.65	10.57					
2	Padma Bridge	Mawa	27.08.24	6.11	9.50	4.80	4.60	No damage
		Janjira				5.23	5.00	
		Mawa	28.08.24			4.80	4.60	No damage
		Janjira				5.20	4.98	
		Mawa	29.08.24			4.60	4.40	No damage
		Janjira				5.00	4.90	
		Mawa	30.08.24			4.40	4.60	No damage
		Janjira				5.00	4.92	
		Mawa	31.08.24			4.60	4.60	No damage
		Janjira				4.92	4.95	
		Mawa	01.09.24			4.60	4.60	No damage
		Janjira				4.95	5.00	
Mawa	02.09.24	4.60	4.60	No damage				
Janjira		5.00	5.00					
3	China-Bangladesh 6th Friendship (Mukterpur) Bridge	Middle of the bridge	27.08.24	5.21	No Guide Bund	3.94	3.84	No damage
			28.08.25			3.84	3.66	No damage
			29.08.26			3.66	3.43	No damage
			30.08.24			3.43	3.36	No damage
			31.08.24			3.37	3.49	No damage
			01.09.24			3.49	3.53	No damage
			02.09.24			3.57	3.65	No damage
4	Bangabandhu Sheikh Mujibur Rahman Tunnel (Karnaphuli tunnel)	Anwara end	27.08.24	4.61	7.76	3.25	2.25	No damage, crest level =top of retaining wall (open cut)
			28.08.24			3.06	2.56	No damage
			29.08.24			2.56	2.54	No damage
			30.08.24			2.54	2.46	No damage
			31.08.24			2.89	2.18	No damage
			01.09.24			3.29	1.82	No damage
			02.09.24			3.66	0.99	No damage
5	Dhala Elevated Expressway PPP Project	-	27.08.24	Not Applicable	Not Applicable	-	-	No damage
			28.08.24			No damage		
			29.08.24			No damage		
			30.08.24			No damage		
			31.08.24			No damage		
			01.09.24			No damage		
			02.09.24			No damage		
6	Dhaka Ashulia Elevated Expressway Project	-	27.08.24	5.96	-	4.43	4.33	No damage
			28.08.24			4.33	4.30	No damage
			29.08.24			4.30	4.18	No damage
			30.08.24			4.18	4.13	No damage
			31.08.24			4.13	4.08	No damage
			01.09.24			4.08	4.12	No damage
			02.09.24			4.12	3.89	No damage


 (Md. Washim Ali)
 Executive Engineer (RTW), C
 Bangladesh Bridge Authority
 Ministry of Road Transport & Bridges
 Dhaka-1210

Serial no	Name of the Structure	Location	Observed date	Danger Level (mPWD)	Crest Level of Guid Bandh (mPWD)	Observed Water Level (mPWD)		Remarks (Damage)
						Max. on pre. Day	Morning	
7	Sasec Road Link Project- II	Tangail side	27.08.24	13.40	16.50	11.17	11.10	No damage
		Sirajganj side				11.27	11.20	
		Tangail side	28.08.24			11.10	10.99	No damage
		Sirajganj side				11.20	11.09	
		Tangail side	29.08.24			10.99	10.85	No damage
		Sirajganj side				11.09	10.95	
		Tangail side	30.08.24			10.85	10.74	No damage
		Sirajganj side				10.95	10.84	
		Tangail side	31.08.24			10.74	10.66	No damage
		Sirajganj side				10.84	10.77	
		Tangail side	01.09.24			10.66	10.55	No damage
		Sirajganj side				10.77	10.65	
		Tangail side	02.09.24			10.55	10.47	No damage
		Sirajganj side				10.65	10.57	
8	Bridge Construction Project on Paira River on Kachua-Betagi road	-	27.08.24	2.26	-	1.75	1.00	No damage
		-	28.08.24			1.40	1.05	No damage
		-	29.08.24			1.10	1.30	No damage
		-	30.08.24			1.35	1.25	No damage
		-	31.08.24			1.65	1.10	No damage
		-	01.09.24			1.50	1.70	No damage
		-	02.09.24			1.90	0.55	No damage
9	Widening of Road and Construction of Elevated Road from Panchaboti to Mukterpur Bridge Project	-	27.08.24	Not Applicable	Not Applicable	3.94	3.84	No damage
		-	28.08.24			3.84	3.66	No damage
		-	29.08.24			3.66	3.43	No damage
		-	30.08.24			3.43	3.36	No damage
		-	31.08.24			3.37	3.49	No damage
		-	01.09.24			3.49	3.53	No damage
		-	02.09.24			3.57	3.65	No damage
10	Construction of Bridge on Matlab-Uttar Gazaria Road over the river Meghna-Dhonagoda	-	27.08.24	Not Applicable	-	-	-	Construction Not Started
		-	28.08.24			-	-	
		-	29.08.24			-	-	
		-	30.08.24			-	-	
		-	31.08.24			-	-	
		-	01.09.24			-	-	
		-	02.09.24			-	-	
11	Greater Dhaka Sustainable Urban Transport Project, BRT (Gazipur-Airport)	-	27.08.24	Not Applicable	-	-	-	No damage
		-	28.08.24			-	-	No damage
		-	29.08.24			-	-	No damage
		-	30.08.24			-	-	No damage
		-	31.08.24			-	-	No damage
		-	01.09.24			-	-	No damage
		-	02.09.24			-	-	No damage
12	Construction of an elevated road from Mithamain Upazilla Sadar to Morichkhali of Karimganj Upazilla in Kishorganj District Project	-	27.08.24	Not Applicable	-	-	-	Construction Not Started
		-	28.08.24			-	-	
		-	29.08.24			-	-	
		-	30.08.24			-	-	
		-	31.08.24			-	-	
		-	01.09.24			-	-	
		-	02.09.24			-	-	

NB: mPWD data=m MSL data+ 0.46


02.09.24

Md. Washim Ali
Executive Engineer (RTW)

(Md. Washim Ali)
Executive Engineer (RTW),
Bangladesh Bridge Authority
Ministry of Road Transport & Bridges
Saddar, Dhaka-1215